



CITTA' DI ACIREALE
SETTORE PROTEZIONE CIVILE

PIANO COMUNALE DI PROTEZIONE CIVILE

**RISCHIO ANOMALO MOTO ONDOSO MARE
TSUNAMI – MAREGGIATE**

**RAPPRESENTAZIONE DEGLI SCENARI DI RISCHIO E
MODELLI DI INTERVENTO SUI PUNTI CRITICI**

- AREA A RISCHIO
 - AREA ATTESA
 - CANCELLI VV.UU. – VOLONTARI
- IL REDATTORE
I CO-REDATTORI
I COLLABORATORI

CAPOMULINI

OSSERVAZIONI – INTERVENTI –In caso di anomalo moto ondosso del mare (tsunami), si determineranno allagamenti nelle principali reti viarie della frazione come via Garitta, Lungomare M. Martinez, via Marina, via Nissoria, via Rapallo ed in modo marginale via Capomulini. In considerazione di tale potenziale allagamento, in via preventiva, in caso di allarme deve essere chiusa la via Capomulini con l'ubicazione dei cancelli previsti da parte del comando dei Vigili Urbani e con l'ausilio del personale volontario allertato. Il responsabile del presidio operativo, in considerazione dell'entità delle comunicazioni pervenute, valuterà la eventuale immediata evacuazione degli edifici interessati dal fenomeno e la allocazione degli abitanti nell'area parcheggio Capomulini. Gli stessi in seguito verranno allocati nelle aree di ricovero più vicine, ovvero nelle attrezzature alberghiere indicate nella parte descrittiva del piano di protezione civile.

S. MARIA LA SCALA

OSSERVAZIONI – INTERVENTI –In caso di anomalo moto ondosso del mare (tsunami), si determineranno allagamenti nella via Molino, via Scalo Grande, via Burgio, così come nella piazza e nell'area portuale. In considerazione di tale potenziale allagamento, in via preventiva, in caso di allarme deve essere chiusa la via Santa Maria La Scala con l'ubicazione dei cancelli previsti da parte del comando dei Vigili Urbani e con l'ausilio del personale volontario allertato. Il responsabile del presidio operativo, in considerazione dell'entità delle comunicazioni pervenute, valuterà la eventuale immediata evacuazione degli edifici interessati dal fenomeno e la allocazione degli abitanti nell'area di via Grotta delle Colombe. Gli stessi in seguito verranno allocati nelle aree di ricovero più vicine, ovvero nelle attrezzature alberghiere indicate nella parte descrittiva del piano di protezione civile.

S. TECLA

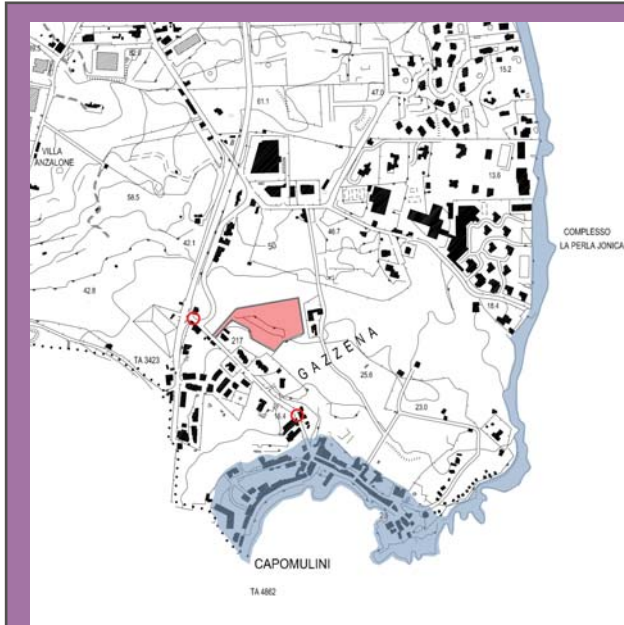
OSSERVAZIONI – INTERVENTI –In caso di anomalo moto ondosso del mare (tsunami), si determineranno allagamenti nelle vie a ridosso e congiungenti il litorale, come la via Cocole, via Argenta, via Nuova, via canale Torto, via Scalo Pennisi, e strade limitrofe, così come nella piazza e nell'area portuale. In considerazione di tale potenziale allagamento, in via preventiva, in caso di allarme devono essere ubicati nei cancelli in prossimità della strada provinciale per Riposto, nello slargo di via Balestrate così come in via Nuova e Caramanna, mentre all'interno del centro abitato verranno ubicati in via Fossa, in via Grotticelle ed in via Scalo Pennisi, da parte del comando dei Vigili Urbani e con l'ausilio del personale volontario allertato. Il responsabile del presidio operativo, in considerazione dell'entità delle comunicazioni pervenute, valuterà la eventuale immediata evacuazione degli edifici interessati dal fenomeno e la allocazione degli abitanti nell'area del parcheggio di via Fossa. Gli stessi verranno in seguito allocati nelle aree di ricovero più vicine, ovvero nelle attrezzature alberghiere indicate nella parte descrittiva del piano di protezione civile.

STAZZO

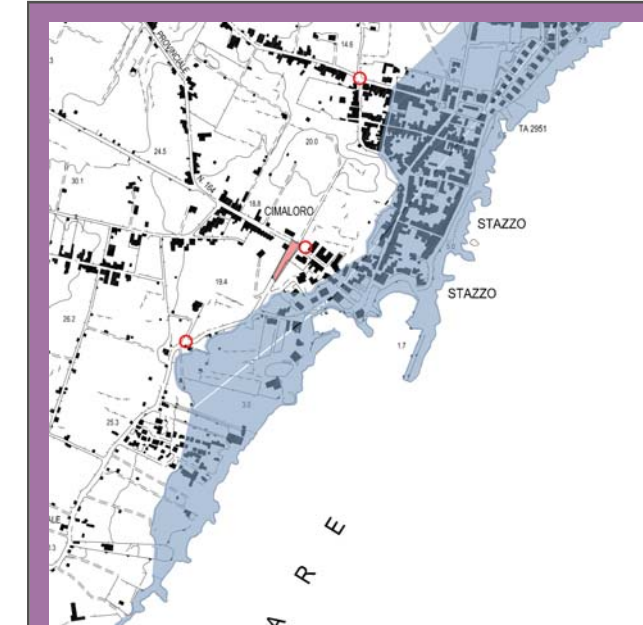
OSSERVAZIONI – INTERVENTI –In caso di anomalo moto ondosso del mare (tsunami), si determineranno allagamenti nelle vie a ridosso e congiungenti il litorale, come la via Carammone, via Della, via Patti Ercole, tratto finale di via Porpetto e via Sonnino, via Altarellazzo, così come nell'area portuale. In considerazione di tale potenziale allagamento, in via preventiva, in caso di allarme devono essere ubicati nei cancelli in prossimità della via Porpetto e della via Sonnino, via Chiesa e via Caterina, da parte del comando dei Vigili Urbani e con l'ausilio del personale volontario allertato. Il responsabile del presidio operativo, in considerazione dell'entità delle comunicazioni pervenute, valuterà la eventuale immediata evacuazione degli edifici interessati dal fenomeno e la allocazione degli abitanti nello slargo di via Ingegnere. Gli stessi verranno in seguito allocati nelle aree di ricovero più vicine, ovvero nelle attrezzature alberghiere indicate nella parte descrittiva del piano di protezione civile.

POZZILLO

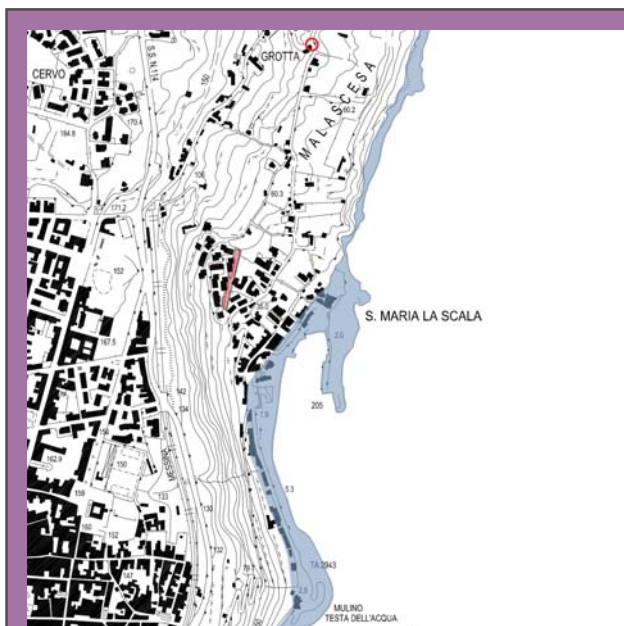
OSSERVAZIONI – INTERVENTI –In caso di anomalo moto ondosso del mare (tsunami), si determineranno allagamenti nelle vie a ridosso e congiungenti il litorale, come la via Carammone, via Della, via Patti Ercole, tratto finale di via Porpetto e via Sonnino, via Altarellazzo, così come nell'area portuale. In considerazione di tale potenziale allagamento, in via preventiva, in caso di allarme devono essere ubicati nei cancelli in prossimità della via Porpetto e della via Sonnino, via Chiesa e via Caterina, da parte del comando dei Vigili Urbani e con l'ausilio del personale volontario allertato. Il responsabile del presidio operativo, in considerazione dell'entità delle comunicazioni pervenute, valuterà la eventuale immediata evacuazione degli edifici interessati dal fenomeno e la allocazione degli abitanti nello slargo di via Ingegnere. Gli stessi verranno in seguito allocati nelle aree di ricovero più vicine, ovvero nelle attrezzature alberghiere indicate nella parte descrittiva del piano di protezione civile.



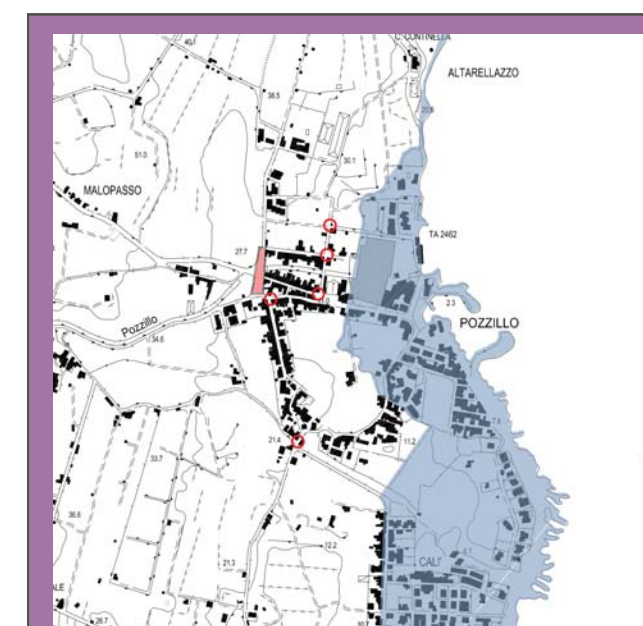
CAPOMULINI



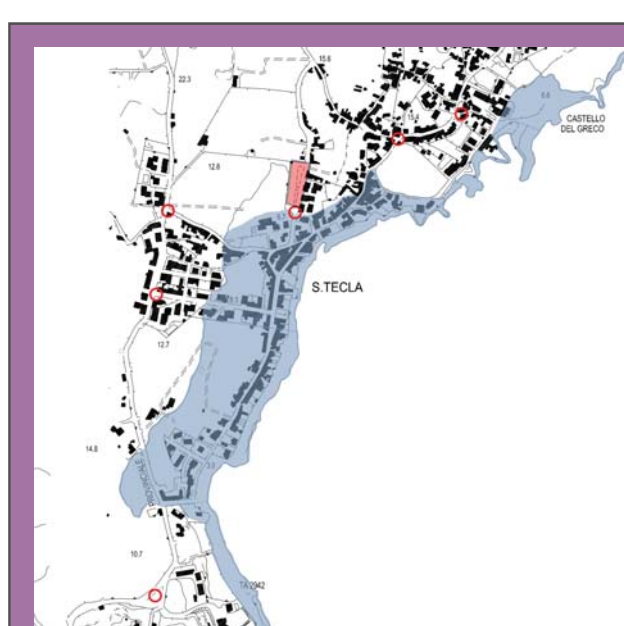
STAZZO



S. MARIA LA SCALA



POZZILLO



S. TECLA